



АДМИНИСТРАЦИЯ
ДОБРЯНСКОГО ГОРОДСКОГО ОКРУГА

ПОСТАНОВЛЕНИЕ

02.11.2021

№ 2292

г.Добрянка

**Об утверждении проекта
внесения изменений
в документацию по планировке
территории «Проект межевания
территории населенного пункта –
деревня Конец Гор, Добрянский
городской округ, Пермский край»,
утвержденную постановлением
администрации Добрянского
городского округа от 03 августа
2021 г. № 1533**

В соответствии со статьями 43, 45, 46 Градостроительного кодекса Российской Федерации, Федеральным законом Российской Федерации от 06 октября 2003 г. № 131-ФЗ «Об общих принципах организации местного самоуправления в Российской Федерации», Уставом Добрянского городского округа, заключением по результатам общественных обсуждений от 22 октября 2021 г. по проекту внесения изменений в документацию по планировке территории «Проект межевания территории населенного пункта – деревня Конец Гор, Добрянский городской округ, Пермский край», утвержденную постановлением администрации Добрянского городского округа от 03 августа 2021 г. № 1533, администрация округа ПОСТАНОВЛЯЕТ:

1. Утвердить прилагаемый проект внесения изменений в документацию по планировке территории «Проект межевания территории населенного пункта – деревня Конец Гор, Добрянский городской округ, Пермский край», утвержденную постановлением администрации Добрянского городского округа от 03 августа 2021 г. № 1533 (далее – Проект).

2. Управлению градостроительства и архитектуры администрации Добрянского городского округа в установленном законом порядке обеспечить



направление настоящего постановления и документации по планировке территории, указанной в пункте 1 настоящего постановления, в филиал ФГБУ «Федеральная кадастровая палата Федеральной службы государственной регистрации, кадастра и картографии».

3. Опубликовать настоящее постановление в периодическом печатном издании газете «Камские зори», разместить на официальном сайте правовой информации Добрянского городского округа в информационно-телекоммуникационной сети Интернет с доменным именем dobr-pravo.ru.

4. Настоящее постановление вступает в силу после его официального опубликования.

5. Контроль за исполнением постановления возложить на первого заместителя главы администрации Добрянского городского округа.

Глава городского округа -
глава администрации Добрянского
городского округа



К.В. Лызов





Государственное бюджетное учреждение
Пермского края
«Центр технической инвентаризации и
кадастровой оценки
Пермского края»

ПРОЕКТ МЕЖЕВАНИЯ ТЕРРИТОРИИ

Внесение изменений в проект межевания территории
кадастрового квартала №59:18:0470101,
расположенного по адресу Пермский край,
Добрянский городской округ,
д.Конец Гор

Пояснительная записка
ТОМ 1
Основная часть

002-2021-ПМТ

2021



Государственное бюджетное учреждение Пермского края
«Центр технической инвентаризации и кадастровой оценки
Пермского края»

**ПРОЕКТ
МЕЖЕВАНИЯ ТЕРРИТОРИИ**

внесение изменений в проект межевания территории
кадастрового квартала №59:18:0470101,
расположенного по адресу Пермский край,
Добрянский городской округ,
д.Конец Гор

Пояснительная записка
ТОМ 1
Основная часть

002-2021-ПМТ

Руководитель проекта



Сединина Л.Б.
"03" сентября 2021 г.

2021



СОДЕРЖАНИЕ			
Раздел	Обозначение	Наименование	Стр.
	002-2021-ПМТ	Проект межевания. Пояснительная записка. Том 1. Материалы по обоснованию.	
1		Цель выполнения работ	4
2		Описание проектных решений	5
		Приложения	
		Экспликация земельных участков фактического землепользования	
		Экспликация образуемых и перераспределяемых земельных участков	
		Каталог координат красных линий	
		Схема использования территории в период подготовки проекта межевания 1:1000	Лист 1
	002-2021-ПМТ	Проект межевания. Пояснительная записка. Том 2. Материалы по обоснованию.	
1		Выводы	4
		Приложения	
		Каталог координат границ изменяемых, образуемых и перераспределяемых земельных участков	
		Чертеж межевания территории. 1:1000	Лист 2



1. ЦЕЛЬ ВЫПОЛНЕНИЯ РАБОТ

Целью разработки документации по внесению изменений в проект межевания территории, утвержденный постановлением администрации Добрянского городского округа №1533 от 03.08.2021г. кадастрового квартала 59:18:0470101 является уточнение местоположения границ земельных участков с кадастровыми номерами 59:18:0470101:150, 59:18:0470101:76, 59:18:0470101:77; исключение из утвержденного проекта межевания территории перераспределяемых земельных участков, чьи исходные земельные участки расположены в зоне культурного наследия, а именно: 59:18:0470101:149, 59:18:0470101:158, 59:18:0470101:153, 59:18:0470101:142, 59:18:0470101:176, 59:18:0470101:175, 59:18:0470101:20, 59:18:0470101:165, 59:18:0470101:72, 59:18:0470101:145, 59:18:0470101:56, 59:18:0470101:152, 59:18:0470101:88, 59:18:0470101:54, 59:18:0470101:1, 59:18:0470101:4, 59:18:0470101:454, 59:18:0470101:34, 59:18:0470101:41, 59:18:0470101:131, 59:18:0470101:179, 59:18:0470101:178, 59:18:0470101:103, 59:18:0470101:140, 59:18:0470101:29, утвержденной приказом № СЭД-27-01-09-471 от 13.10.2014г. «Об установлении границ территории объекта археологического наследия – достопримечательного места «Конецгорское I, селище»»; исключение перераспределяемых земельных участков, чьи образуемые границы пересекают береговую полосу, а именно: 59:18:0470101:497, 59:18:0470101:169, 59:18:0470101:102, 59:18:0470101:69, 59:18:0470101:193, 59:18:0470101:168, 59:18:0470101:183, 59:18:0470101:189. Исключение из проекта межевания перераспределения земельных участков: 59:18:0470101:33, 59:18:0470101:8, 59:18:0470101:3. Исключение из перераспределения части земель, выходящих за границы береговой полосы, участвующих в перераспределении, земельного участка с кадастровым номером 59:18:0470101:143.

2. Описание проектных решений

В границах территории межевания находятся 84 ранее сформированных земельных участка, в отношении которых имеются сведения в Едином государственном реестре недвижимости. В соответствии с требованиями земельного законодательства границы не установлены у 11 земельных участков, образованы 6 земельных участка. В ходе анализа территории кадастрового квартала было выявлено 2 реестровые ошибки, т.е. фактические границы земельных участков расходятся с границами, сведения о которых содержатся в ЕГРН. Данное несоответствие оставлено без изменений, в виду того, что между собственниками земельных участков с кадастровыми номерами 59:18:0470101:113 и 59:18:0470101:188 идут судебные разбирательства по поводу прохождения границ.

Проектом межевания предлагается:

- **Участок 59:18:0470101:55** - уточнить местоположение границ земельного участка;

Участок является ранее учтенным с видом разрешенного использования - для ведения личного подсобного хозяйства. Площадь земельного участка, по сведениям содержащимся в Едином государственном реестре недвижимости, составляет 1135 м². Площадь земельного участка по материалам геодезической съемки и которой пользуется землепользователь в настоящее время составляет 1110 м²;

- **Участок 59:18:0470101:150** - уточнить местоположение границ земельного участка;

Участок является ранее учтенным с видом разрешенного использования - для садоводства. Площадь земельного участка, по сведениям содержащимся в Едином государственном реестре недвижимости, составляет 1400 м². Площадь земельного участка по материалам геодезической съемки и которой пользуется землепользователь в настоящее время составляет 1381 м²;

- **Участок 59:18:0470101:75** - уточнить местоположение границ земельного участка.

Участок является ранее учтенным с видом разрешенного использования - для огородничества. Площадь земельного участка, по сведениям содержащимся в Едином государственном реестре недвижимости, составляет 1168 м². Площадь земельного участка по материалам геодезической съемки и которой пользуется землепользователь в настоящее время составляет 1201 м²;

• **Участок 59:18:0470101:69** - уточнить местоположение границ земельного участка.

Участок является ранее учтенным с видом разрешенного использования - для ведения личного подсобного хозяйства. Площадь земельного участка, по сведениям содержащимся в Едином государственном реестре недвижимости, составляет 1288 м². Площадь земельного участка по материалам геодезической съемки и которой пользуется землепользователь в настоящее время составляет 1288 м²;

• **Участок 59:18:0470101:70** - уточнить местоположение границ земельного участка.

Участок является ранее учтенным с видом разрешенного использования - для огородничества. Площадь земельного участка, по сведениям содержащимся в ЕГРН составляет 1300 м². Площадь земельного участка по материалам геодезической съемки и которой пользуется землепользователь в настоящее время составляет 1278 м²;

• **Участок 59:18:0470101:13**- уточнить местоположение границ земельного участка.

Участок является ранее учтенным с видом разрешенного использования – индивидуальные жилые дома. Площадь земельного участка, по сведениям содержащимся в ЕГРН составляет 671 м². Площадь земельного участка по материалам геодезической съемки и которой пользуется землепользователь в настоящее время составляет 671 м²;

• **Участок 59:18:0470101:8** - уточнить местоположение границ земельного участка.

Участок является ранее учтенным с видом разрешенного использования - для садоводства. Площадь земельного участка, по сведениям содержащимся в ЕГРН составляет 930 м². Площадь земельного участка по материалам геодезической съемки и которой пользуется землепользователь в настоящее время составляет 930м²;

• **Участок 59:18:0470101:81** - уточнить местоположение границ земельного участка.

Участок является ранее учтенным с видом разрешенного использования - для садоводства. Площадь земельного участка, по сведениям содержащимся в ЕГРН составляет 895 м². Площадь земельного участка по материалам геодезической съемки и которой пользуется землепользователь в настоящее время составляет 895м²;

• **Участок 59:18:0470101:76** - уточнить местоположение границ земельного участка.

Участок является ранее учтенным с видом разрешенного использования - для садоводства. Площадь земельного участка, по сведениям содержащимся в ЕГРН составляет 1100 м². Площадь земельного участка по материалам геодезической съемки и которой пользуется землепользователь в настоящее время составляет 1078м²;

• **Участок 59:18:0470101:77** - уточнить местоположение границ земельного участка.

Участок является ранее учтенным с видом разрешенного использования - для садоводства. Площадь земельного участка, по сведениям содержащимся в ЕГРН составляет 1100 м². Площадь земельного участка по материалам геодезической съемки и которой пользуется землепользователь в настоящее время составляет 1029м²;

• **Участок :ЗУ1** - образуемый земельный участок путем перераспределения земельного участка с кадастровым номером 59:18:0470101:146 и земель,

находящимися в государственной или муниципальной собственности, площадь образуемого земельного участка 1011кв.м., площадь земель государственной или муниципальной собственности, участвующая в перераспределении 11кв.м., вид разрешенного использования – для садоводства.

• **Участок :ЗУ2** - образуемый земельный участок путем перераспределения земельного участка с кадастровым номером 59:18:0470101:111 и земель, находящихся в государственной или муниципальной собственности, площадь образуемого земельного участка 1194кв.м., площадь земель государственной или муниципальной собственности, участвующая в перераспределении 27кв.м., вид разрешенного использования – для ведения личного подсобного хозяйства.

• **Участок :ЗУ3-** образовать земельный участок площадью 4257кв.м. из земель находящихся в государственной или муниципальной собственности, с видом разрешенного использования – Земельные участки (территории) общего пользования

• **Участок :ЗУ4-** образовать земельный участок площадью 486кв.м. из земель находящихся в государственной или муниципальной собственности, с видом разрешенного использования – земельные участки (территории) общего пользования

• **Участок :ЗУ5-** образовать земельный участок площадью 2839кв.м. из земель находящихся в государственной или муниципальной собственности, с видом разрешенного использования – земельные участки общего пользования.

• **Участок 59:18:0470101:143** - уточнить местоположение границ земельного участка;

Участок является ранее учтенным с видом разрешенного использования - для садоводства. Площадь земельного участка, по сведениям содержащимся в Едином государственном реестре недвижимости, составляет 800 м². Площадь земельного участка по материалам геодезической съемки и которой пользуется землепользователь в настоящее время составляет 800 м²;

• **Участок :ЗУ6** - образуемый земельный участок путем перераспределения земельного участка с кадастровым номером 59:18:0470101:143 и земель,

находящимися в государственной или муниципальной собственности, площадь образуемого земельного участка 877кв.м., площадь земель государственной или муниципальной собственности, участвующая в перераспределении 77кв.м., вид разрешенного использования – для ведения личного подсобного хозяйства;

Для земельных участков, образование которых предусмотрено данным проектом и проектом, утвержденным постановлением администрации Добрянского городского округа №1533 от 03.08.2021г. установить категорию земель – земли населенных пунктов.

ПРИЛОЖЕНИЯ



Приложение 1. Экспликация земельных участков фактического землепользования

№ п/п	Кадастровый номер земельного участка	Адрес земельного участка	Вид права на земельный участок	Вид разрешенного использования	Площадь по проекту м.кв.	Площадь по ККТ м.кв.	Примечание
1	2	3	5	6	7	8	9
1	59:18:0470101:1	Пермский край, Добрянский г.о., д.Конец Гор	Собственность	Для садоводства	748	748+/-5	исключить перераспределение границ земельного участка из проекта межевания территории, утвержденного постановлением администрации Добрянского городского округа № 1533 от 03.08.2021г.
2	59:18:0470101:3	Пермский край, Добрянский г.о., д.Конец Гор	Собственность	Для садоводства	600	600+/-17	исключить перераспределение границ земельного участка из проекта межевания территории, утвержденного постановлением администрации Добрянского городского округа № 1533 от 03.08.2021г.
3	59:18:0470101:4	Пермский край, Добрянский г.о., д.Конец Гор, ул.Цветочная, 17	Собственность	Для садоводства	1108	1108+/-8	исключить перераспределение границ земельного участка из проекта межевания территории, утвержденного постановлением администрации Добрянского городского округа № 1533 от 03.08.2021г.
4	59:18:0470101:8	Пермский край, Добрянский г.о., д.Конец Гор	Собственность	Для садоводства	930	930	уточнение местоположения границ земельного участка исключить перераспределение границ земельного участка из проекта межевания территории, утвержденного постановлением администрации Добрянского городского округа № 1533 от 03.08.2021г.
5	59:18:0470101:9	Пермский край, Добрянский г.о., д.Конец Гор	Собственность	Индивидуальное жилищное строительство	1000	1000+/-22	-
6	59:18:0470101:10	Пермский край,	Собственность	для садоводства (для	297	297+/-2	-

11

		Добрянский г.о., д.Конец Гор		расширения существующего земельного участка с кадастровым номером 59:18:0470101:13)			
7	59:18:0470101:13	Пермский край, Добрянский г.о., д.Конец Гор, ул.Прибрежная	Собственность	Индивидуальное жилищное строительство	671	671	уточнение местоположения границ земельного участка
8	59:18:0470101:20	Пермский край, Добрянский г.о., д.Конец Гор, ул.Луговая	Собственность	Для садоводства	1697	1697	исключить перераспределение границ земельного участка из проекта межевания территории, утвержденного постановлением администрации Добрянского городского округа № 1533 от 03.08.2021г.
9	59:18:0470101:29	Пермский край, Добрянский г.о., д.Конец Гор	Собственность	Для ведения садоводства	988	988	исключить перераспределение границ земельного участка из проекта межевания территории, утвержденного постановлением администрации Добрянского городского округа № 1533 от 03.08.2021г.
10	59:18:0470101:33	Пермский край, Добрянский г.о., д.Конец Гор	Собственность	Для садоводства	1408	1408+/-13	исключить перераспределение границ земельного участка из проекта межевания территории, утвержденного постановлением администрации Добрянского городского округа № 1533 от 03.08.2021г.
11	59:18:0470101:34	Пермский край, Добрянский г.о., д.Конец Гор	Собственность	Для садоводства и огородничества	1000	1000+/-6,86	исключить перераспределение границ земельного участка из проекта межевания территории, утвержденного постановлением администрации Добрянского городского округа № 1533 от 03.08.2021г.
12	59:18:0470101:41	Пермский край, Добрянский г.о., д.Конец Гор	Собственность	Для садоводства	1010	1010+/-6,86	исключить перераспределение границ земельного участка из проекта межевания территории, утвержденного постановлением

12



							администрации Добрянского городского округа № 1533 от 03.08.2021г.
13	59:18:0470101:43	Пермский край, Добрянский г.о., д.Конец Гор	Собственность	Для садоводства	1000	1000+/-11	-
14	59:18:0470101:45	Пермский край, Добрянский г.о., д.Конец Гор	Собственность	Для садоводства и огородничества	1000	1000+/-11	-
15	59:18:0470101:47	Пермский край, Добрянский г.о., д.Конец Гор	Собственность	Для садоводства	800	800	-
16	59:18:0470101:54	Пермский край, Добрянский г.о., д.Конец Гор	Собственность	Для садоводства	500	500+/-8	исключить перераспределение границ земельного участка из проекта межевания территории, утвержденного постановлением администрации Добрянского городского округа № 1533 от 03.08.2021г.
17	59:18:0470101:55	Пермский край, Добрянский г.о., д.Конец Гор, ул.Цветочная, 21	Собственность	Для ведения личного подсобного хозяйства	1135	1110	уточнение местоположения границ земельного участка
18	59:18:0470101:56	Пермский край, Добрянский г.о., д.Конец Гор	Собственность	Для садоводства	814	814+/-9,99	исключить перераспределение границ земельного участка из проекта межевания территории, утвержденного постановлением администрации Добрянского городского округа № 1533 от 03.08.2021г.
19	59:18:0470102:113	Пермский край, Добрянский г.о., д.Конец Гор	Собственность	Для ведения личного подсобного хозяйства	1572	1572+/-14	-
20	59:18:0470101:61	Пермский край, Добрянский г.о., д.Конец Гор, ул.Цветочная, 5	Общая совместная собственность	Для садоводства	1930	1930+/-0	-
21	59:18:0470101:68	Пермский край, Добрянский г.о., д.Конец Гор	-	Для садоводства	882	882+/-10	-
22	59:18:0470101:69	Пермский край,	Собственность	Для ведения личного	1413	1288	уточнение местоположения

13

		Добрянский г.о., д.Конец Гор		подсобного хозяйства			границ земельного участка исключить перераспределение границ земельного участка из проекта межевания территории, утвержденного постановлением администрации Добрянского городского округа № 1533 от 03.08.2021г.
23	59:18:0470101:70	Пермский край, Добрянский г.о., д.Конец Гор	Собственность	Для огородничества	1278	1300	уточнение местоположения границ земельного участка
24	59:18:0470101:72	Пермский край, Добрянский г.о., д.Конец Гор	Собственность	Для ведения личного подсобного хозяйства	1651	1651+/-14	исключить перераспределение границ земельного участка из проекта межевания территории, утвержденного постановлением администрации Добрянского городского округа № 1533 от 03.08.2021г.
25	59:18:0470101:74	Пермский край, Добрянский г.о., д.Конец Гор	Собственность	Для индивидуального жилищного строительства	1150	1150	-
26	59:18:0470101:75	Пермский край, Добрянский г.о., д.Конец Гор	Собственность	Для огородничества	1201	1168	уточнение местоположения границ земельного участка
27	59:18:0470101:80	Пермский край, Добрянский г.о., д.Конец Гор	Собственность	Для садоводства	1468	1468+/-13	-
28	59:18:0470101:81	Пермский край, Добрянский г.о., д.Конец Гор	Общая долевая собственность	Для садоводства	895	895	уточнение местоположения границ земельного участка
29	59:18:0470101:82	Пермский край, Добрянский г.о., д.Конец Гор	Собственность	Для садоводства	1268	1268+/-25	-
30	59:18:0470101:83	Пермский край, Добрянский г.о., д.Конец Гор	Собственность	Для индивидуального жилищного строительства	1830	1830+/-30	-
31	59:18:0470101:88	Пермский край, Добрянский г.о., д.Конец Гор	Собственность	Для индивидуального жилищного строительства	1045	1045+/-3,23	исключить перераспределение границ земельного участка из проекта межевания территории.

14



							утвержденного постановлением администрации Добрянского городского округа № 1533 от 03.08.2021г.
32	59:18:0470101:102	Пермский край, Добрянский г.о., д.Конец Гор	Общая долевая собственность	для ведения личного подсобного хозяйства	1200	1200+/-25	исключить перераспределение границ земельного участка из проекта межевания территории, утвержденного постановлением администрации Добрянского городского округа № 1533 от 03.08.2021г.
33	59:18:0470101:103	Пермский край, Добрянский г.о., д.Конец Гор, ул.Кедровая, 7	Собственность	для ведения личного подсобного хозяйства	1211	1211+/-12	исключить перераспределение границ земельного участка из проекта межевания территории, утвержденного постановлением администрации Добрянского городского округа № 1533 от 03.08.2021г.
34	59:18:0470101:108	Пермский край, Добрянский г.о., д.Конец Гор	-	Для садоводства	894	894+/-10	-
35	59:18:0470101:110	Пермский край, Добрянский г.о., д.Конец Гор	Собственность	Для индивидуального жилищного строительства	760	760+/-3	-
36	59:18:0470101:111	Пермский край, Добрянский г.о., д.Конец Гор	Собственность	Индивидуальные жилье дома	1167	1167+/-12	-
37	59:18:0470101:112	Пермский край, Добрянский г.о., д.Конец Гор	Собственность	Для садоводства	1099	1099+/-23	-
38	59:18:0470101:116	Пермский край, Добрянский г.о., д.Конец Гор	Собственность	Для садоводства	1258	1258	-
39	59:18:0470101:125	Пермский край, Добрянский г.о., д.Конец Гор	Общая долевая собственность	Для садоводства	865	865+/-10	-
40	59:18:0470101:131	Пермский край, Добрянский г.о., д.Конец Гор	Собственность	Для садоводства	1756	1756+/-15	исключить перераспределение границ земельного участка из проекта межевания территории

15

							утвержденного постановлением администрации Добрянского городского округа № 1533 от 03.08.2021г.
41	59:18:0470101:133	Пермский край, Добрянский г.о., д.Конец Гор	Собственность	Для садоводства и огородничества	1000	1000+/-11	-
42	59:18:0470101:140	Пермский край, Добрянский г.о., д.Конец Гор, ул.Кедровая, 9	Собственность	Для ведения личного подсобного хозяйства	1098	1098	исключить перераспределение границ земельного участка из проекта межевания территории, утвержденного постановлением администрации Добрянского городского округа № 1533 от 03.08.2021г.
43	59:18:0470101:142	Пермский край, Добрянский г.о., д.Конец Гор	Собственность	Для садоводства	1370	1370+/-3,71	исключить перераспределение границ земельного участка из проекта межевания территории, утвержденного постановлением администрации Добрянского городского округа № 1533 от 03.08.2021г.
44	59:18:0470101:143	Пермский край, Добрянский г.о., д.Конец Гор	Собственность	Для садоводства	800	800	уточнение местоположения границ земельного участка
45	59:18:0470101:145	Пермский край, Добрянский г.о., д.Конец Гор, ул.Луговая	Собственность	Для садоводства	1214	1214+/-12	исключить перераспределение границ земельного участка из проекта межевания территории, утвержденного постановлением администрации Добрянского городского округа № 1533 от 03.08.2021г.
46	59:18:0470101:146	Пермский край, Добрянский г.о., д.Конец Гор	Собственность	Для садоводства	1000	1000	-
47	59:18:0470101:149	Пермский край, Добрянский г.о., д.Конец Гор	Собственность	Для садоводства и огородничества	1638	1638+/-14	исключить перераспределение границ земельного участка из проекта межевания территории, утвержденного постановлением администрации Добрянского городского округа № 1533 от

16



							03.08.2021г.
48	59:18:0470101:152	Пермский край, Добрянский г.о., д.Конце Гор	Общая совместная собственность	Для садоводства	800	800+/-0	исключить перераспределение границ земельного участка из проекта межевания территории, утвержденного постановлением администрации Добрянского городского округа № 1533 от 03.08.2021г.
49	59:18:0470101:153	Пермский край, Добрянский г.о., д.Конце Гор, ул.Луговая	Собственность	Для садоводства	1423	1423+/-4	исключить перераспределение границ земельного участка из проекта межевания территории, утвержденного постановлением администрации Добрянского городского округа № 1533 от 03.08.2021г.
50	59:18:0470101:158	Пермский край, Добрянский г.о., д.Конце Гор	Общая долевая собственность	Для садоводства и огородничества	1409	1409+/-13	исключить перераспределение границ земельного участка из проекта межевания территории, утвержденного постановлением администрации Добрянского городского округа № 1533 от 03.08.2021г.
51	59:18:0470101:159	Пермский край, Добрянский г.о., д.Конце Гор	Собственность	Для ведения личного подсобного хозяйства	3172	3172+/-20	-
52	59:18:0470101:162	Пермский край, Добрянский г.о., д.Конце Гор	Собственность	Для садоводства	1536	1536+/-16	-
53	59:18:0470101:163	Пермский край, Добрянский г.о., д.Конце Гор	Собственность	Для садоводства	1514	1514+/-27	-
54	59:18:0470101:165	Пермский край, Добрянский г.о., д.Конце Гор	Общая совместная собственность	Для ведения личного подсобного хозяйства	1658	1658	исключить перераспределение границ земельного участка из проекта межевания территории, утвержденного постановлением администрации Добрянского городского округа № 1533 от 03.08.2021г.
55	59:18:0470101:166	Пермский край, Добрянский г.о., д.Конце	Собственность	Для садоводства и огородничества	600	600	-

17

56	59:18:0470101:167	Гор Пермский край, Добрянский г.о., д.Конце Гор	Общая долевая собственность	Для ведения личного подсобного хозяйства	1583	1583+/-8	-
57	59:18:0470101:168	Пермский край, Добрянский г.о., д.Конце Гор	Общая долевая собственность	Для ведения личного подсобного хозяйства	1754	1754+/-15	исключить перераспределение границ земельного участка из проекта межевания территории, утвержденного постановлением администрации Добрянского городского округа № 1533 от 03.08.2021г.
58	59:18:0470101:170	Пермский край, Добрянский г.о., д.Конце Гор, ул.Лесная, 1	Общая долевая собственность	Для ведения личного подсобного хозяйства	1210	1210+/-12	-
59	59:18:0470101:175	Пермский край, Добрянский г.о., д.Конце Гор, ул.Луговая	Собственность	Для садоводства и огородничества	1173	1173+/-14	исключить перераспределение границ земельного участка из проекта межевания территории, утвержденного постановлением администрации Добрянского городского округа № 1533 от 03.08.2021г.
60	59:18:0470101:176	Пермский край, Добрянский г.о., д.Конце Гор, ул.Луговая	Собственность	Для садоводства и огородничества	609	609+/-10	исключить перераспределение границ земельного участка из проекта межевания территории, утвержденного постановлением администрации Добрянского городского округа № 1533 от 03.08.2021г.
61	59:18:0470101:178	Пермский край, Добрянский г.о., д.Конце Гор, ул.Вишневая, 9	Собственность	Для ведения садоводства	1034	1034+/-13	исключить перераспределение границ земельного участка из проекта межевания территории, утвержденного постановлением администрации Добрянского городского округа № 1533 от 03.08.2021г.
62	59:18:0470101:179	Пермский край, Добрянский г.о., д.Конце Гор, ул.Цветочная, 7	Собственность	Индивидуальное жилищное строительство	1046	1046+/-13	исключить перераспределение границ земельного участка из проекта межевания территории, утвержденного постановлением администрации Добрянского

18



							городского округа № 1533 от 03.08.2021г.
63	59:18:0470101:182	Пермский край, Добрянский г.о., д.Конца Гор	Собственность	для ведения личного подсобного хозяйства	804	804+/-20	-
64	59:18:0470101:183	Пермский край, Добрянский г.о., д.Конца Гор	Собственность	для ведения личного подсобного хозяйства	896	896+/-21	исключить перераспределение границ земельного участка из проекта межевания территории, утвержденного постановлением администрации Добрянского городского округа № 1533 от 03.08.2021г.
65	59:18:0470101:184	Пермский край, Добрянский г.о., д.Конца Гор	Собственность	для ведения садоводства	1298	1298+/-25	-
66	59:18:0470101:185	Пермский край, Добрянский г.о., д.Конца Гор	Собственность	для садоводства	826	826+/-20	-
67	59:18:0470101:186	Пермский край, Добрянский г.о., д.Конца Гор	Собственность	для садоводства и огородничества	945	945+/-11	-
68	59:18:0470101:187	Пермский край, Добрянский г.о., д.Конца Гор	Собственность	для садоводства	1472	1472+/-27	-
69	59:18:0470101:188	Пермский край, Добрянский г.о., д.Конца Гор	Собственность	для садоводства	1276	1276+/-25	-
70	59:18:0470101:189	Пермский край, Добрянский г.о., д.Конца Гор	Собственность	для садоводства	1279	1279+/-25	исключить перераспределение границ земельного участка из проекта межевания территории, утвержденного постановлением администрации Добрянского городского округа № 1533 от 03.08.2021г.
71	59:18:0470101:191	Пермский край, Добрянский г.о., д.Конца Гор	Собственность	для индивидуального жильного строительства (под расширение основного земельного участка с	480	480+/-15	-

19

				кадастровым номером 59:18:0470101:74),			
72	59:18:0470101:192	Пермский край, Добрянский г.о., д.Конца Гор	Собственность	для садоводства и огородничества	700	700+/-5	-
73	59:18:0470101:193	Пермский край, Добрянский г.о., д.Конца Гор	Собственность	для садоводства и огородничества	600	600+/-5	исключить перераспределение границ земельного участка из проекта межевания территории, утвержденного постановлением администрации Добрянского городского округа № 1533 от 03.08.2021г.
74	59:18:0470101:194	Пермский край, Добрянский г.о., д.Конца Гор	-	под объектами коммунального хозяйства (для строительства песточников водоснабжения)	20000	20000+/-99	-
75	59:18:0470101:337	Пермский край, Добрянский г.о., д.Конца Гор	Собственность	Для размещения садовых домов	600	600+/-8	-
76	59:18:0470101:346	Пермский край, Добрянский г.о., д.Конца Гор	Собственность	садовые участки, предназначенные для выращивания овощных культур, садовых деревьев и кустарников без использования пестицидов, с правом возведения хозяйственных строений и сооружений, садовых и дачных домов,	852	852+/-10	-
77	59:18:0470101:347	Пермский край, Добрянский г.о., д.Конца Гор	Собственность	садовые участки, предназначенные для выращивания овощных культур, садовых деревьев и кустарников без использования пестицидов, с правом	967	967+/-11	-

20



				возведения хозяйственных строений и сооружений, садовых и дачных домов			
78	59:18:0410101:454	Пермский край, Добрянский г.о., д.Адишево	Собственность	для садоводства	961	961+/-11	исключить перераспределение границ земельного участка из проекта межевания территории, утвержденного постановлением администрации Добрянского городского округа № 1533 от 03.08.2021г.
79	59:18:3630202:497	Пермский край, Добрянский г.о., в районе д.Конце Гор, ООО "совхоз Восток"	Собственность	для садоводства	2597	2597	исключить перераспределение границ земельного участка из проекта межевания территории, утвержденного постановлением администрации Добрянского городского округа № 1533 от 03.08.2021г.
80	59:18:0470101:473	Пермский край, Добрянский г.о., д.Конце Гор, ул.Лесная	Собственность	для ведения личного подсобного хозяйства	606	606	-
81	59:18:0470101:474	Пермский край, Добрянский г.о., д.Конце Гор, ул.Лесная	Собственность	для ведения личного подсобного хозяйства	604	604	-
82	59:18:0470101:76	Пермский край, Добрянский г.о., д.Конце Гор	Собственность	для садоводства	1078	1100	уточнение местоположения границ земельного участка
83	59:18:0470101:77	Пермский край, Добрянский г.о., д.Конце Гор	Собственность	для садоводства	1029	1100	уточнение местоположения границ земельного участка
84	59:18:0470101:150	Пермский край, Добрянский г.о., д.Конце Гор	Собственность	для садоводства	1381	1400	уточнение местоположения границ земельного участка

21

Приложение 2. Экспликация образуемых и перераспределяемых земельных участков

№ п/п	№ участка на чертеже	Адрес земельного участка	Вид разрешенного использования	Площадь по документам	Площадь по проекту, м.кв.	Способ образования земельного участка
1	2	3	5	7		8
1	ЗУ1	Пермский край, Добрянский г.о., д.Конце Гор	Ведение садоводства	1000	1011	образуемый земельный участок путем перераспределения земельного участка с кадастровым номером 59:18:0470101:146 и земель, находящихся в государственной или муниципальной собственности
2	ЗУ2	Пермский край, Добрянский г.о., д.Конце Гор	для ведения личного подсобного хозяйства	1167+/-12	1194	образуемый земельный участок путем перераспределения земельного участка с кадастровым номером 59:18:0470101:111 и земель, находящихся в государственной или муниципальной собственности
3	ЗУ3	Пермский край, Добрянский г.о., д.Конце Гор	Земельные участки (территории) общего пользования	-	4257	образование земельного участка из земель находящихся в государственной или муниципальной собственности
4	ЗУ4	Пермский край, Добрянский г.о., д.Конце Гор	земельные участки (территории) общего пользования	-	486	образование земельного участка из земель находящихся в государственной или муниципальной собственности
5	ЗУ5	Пермский край, Добрянский г.о., д.Конце Гор	земельные участки общего пользования	-	2839	образование земельного участка из земель находящихся в государственной или муниципальной собственности
6	ЗУ6	Пермский край, Добрянский г.о., д.Конце Гор	Ведение садоводства	800	877	образуемый земельный участок путем перераспределения земельного участка с кадастровым номером 59:18:0470101:143 и земель, находящихся в государственной или муниципальной собственности

22



Приложение 3. Каталог координат красных линий

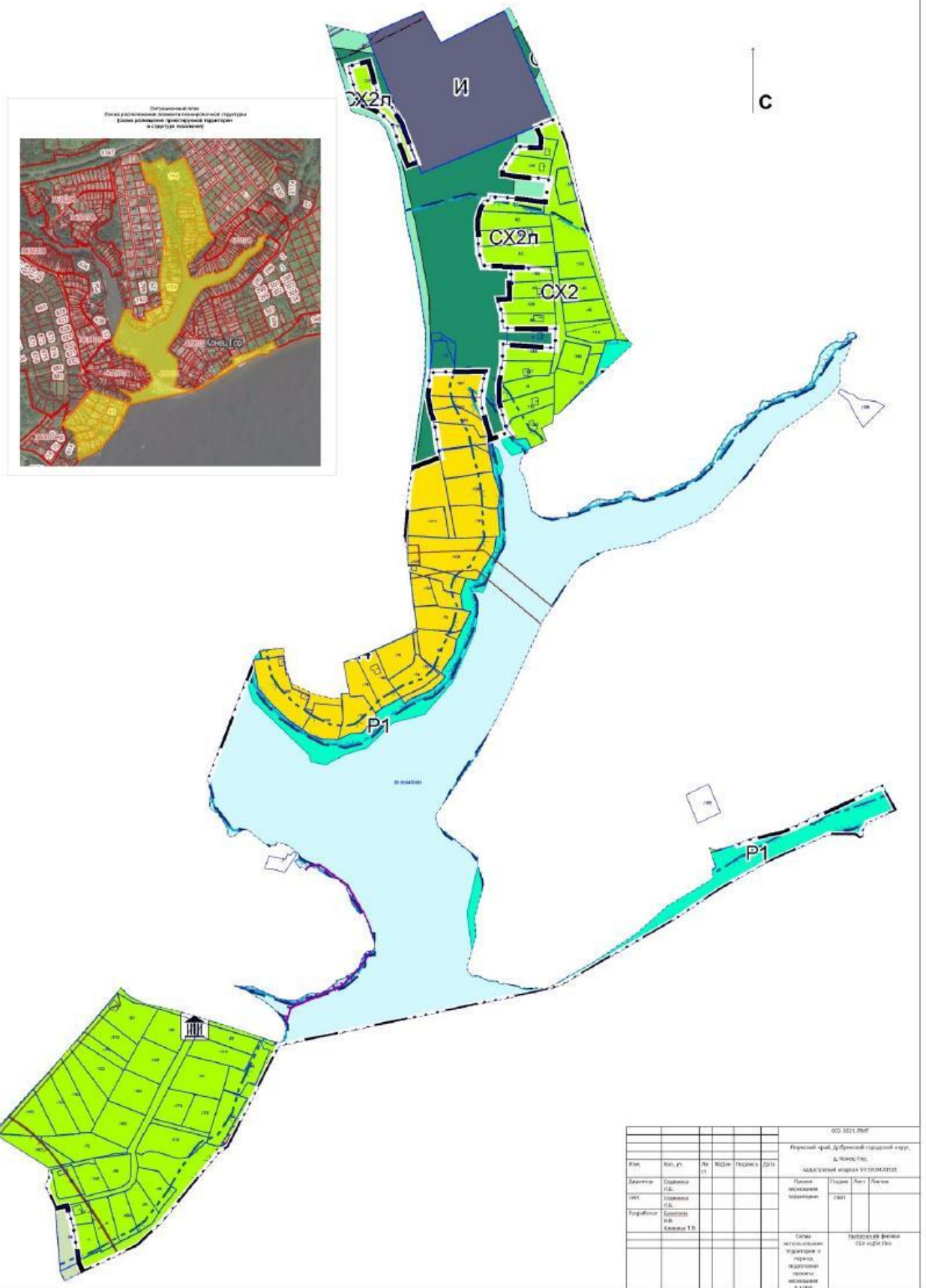
№ точки	X	Y		№ точки	X	Y
1	536821.43	2243105.94		76	536796.36	2243259.15
2	536819.09	2243109.62		77	536795.51	2243264.17
3	536815.50	2243114.93		78	536795.21	2243267.28
4	536813.60	2243118.03		79	536791.20	2243278.91
5	536812.46	2243119.91		80	536784.99	2243275.09
6	536808.19	2243126.45		81	536787.08	2243269.24
7	536799.58	2243140.56		82	536788.46	2243266.35
8	536785.44	2243163.28		83	536790.65	2243260.35
9	536791.38	2243190.82		84	536791.64	2243257.16
10	536795.43	2243210.21		85	536787.32	2243255.51
11	536795.37	2243210.77		86	536784.36	2243255.25
12	536795.09	2243210.82		87	536775.72	2243254.34
13	536795.00	2243210.81		88	536774.59	2243254.25
14	536791.43	2243212.16		89	536773.03	2243254.19
15	536790.25	2243206.96		90	536771.97	2243253.87
16	536791.12	2243205.36		91	536766.69	2243250.71
17	536788.49	2243187.72		92	536765.09	2243249.51
18	536783.50	2243166.16		93	536761.29	2243242.64
19	536773.82	2243168.08		94	536759.70	2243236.02
20	536753.07	2243172.58		95	536756.54	2243224.71
21	536750.96	2243174.26		96	536752.81	2243210.15
22	536753.60	2243191.23		97	536751.75	2243205.22
23	536755.66	2243202.37		98	536747.53	2243188.56
24	536758.16	2243212.15		99	536746.19	2243182.50
25	536761.44	2243226.68		100	536743.01	2243170.32
26	536761.54	2243226.98		101	537657.66	2243564.22
27	536763.53	2243234.19		102	537616.55	2243562.57
28	536765.03	2243239.01		103	537596.00	2243560.80
29	536767.49	2243243.38		104	537592.15	2243560.36
30	536769.00	2243245.35		105	537578.95	2243561.35
31	536771.08	2243247.12		106	537564.35	2243564.79
32	536777.63	2243249.93		107	537560.28	2243565.76
33	536790.20	2243249.95		108	537535.43	2243571.14
34	536795.96	2243249.84		109	537527.75	2243572.66
35	536800.36	2243249.76		110	537505.62	2243577.01
36	536800.39	2243249.14		111	537477.22	2243582.54
37	536804.26	2243247.67		112	537476.94	2243583.28
38	536805.37	2243249.83		113	537443.10	2243589.55
39	536820.26	2243254.65		114	537443.46	2243583.70
40	536823.56	2243256.60		115	537476.09	2243577.91
41	536840.10	2243265.21		116	537524.68	2243566.35
42	536872.27	2243279.89		117	537525.36	2243566.18
43	536875.03	2243281.50		118	537859.49	2243696.73
44	536875.09	2243281.37		119	537831.40	2243706.73



45	536905.29	2243298.38		120	537829.42	2243696.15
46	536924.06	2243308.55		121	537812.30	2243693.88
47	536924.95	2243309.14		122	537792.64	2243698.56
48	536928.34	2243311.14		123	537741.86	2243695.20
49	536935.72	2243315.35		124	537713.78	2243697.69
50	536939.39	2243316.97		125	537689.79	2243700.79
51	536938.04	2243321.27		126	537668.24	2243703.58
52	536936.01	2243324.44		127	537658.44	2243704.76
53	536924.21	2243318.24		128	537655.39	2243705.26
54	536903.50	2243307.35		129	537649.76	2243703.96
55	536868.46	2243288.89		130	537620.74	2243695.41
56	536836.87	2243272.41		131	537615.84	2243692.86
57	536836.21	2243272.43		132	537616.52	2243688.75
58	536833.15	2243281.77		133	537628.56	2243691.14
59	536828.06	2243301.70		134	537642.13	2243694.19
60	536823.58	2243323.57		135	537660.19	2243696.00
61	536821.45	2243331.80		136	537661.37	2243695.66
62	536817.35	2243330.95		137	537661.95	2243695.51
63	536817.94	2243328.61		138	537670.21	2243694.86
64	536818.27	2243328.03		139	537678.40	2243694.16
65	536821.25	2243315.47		140	537689.69	2243693.26
66	536829.91	2243281.20		141	537695.94	2243693.05
67	536831.38	2243275.69		142	537695.95	2243692.76
68	536832.78	2243269.87		143	537713.36	2243691.43
69	536832.72	2243268.36		144	537727.04	2243688.77
70	536830.07	2243266.88		145	537727.49	2243688.55
71	536814.32	2243258.66		146	537782.53	2243681.49
72	536811.69	2243257.54		147	537795.05	2243683.15
73	536801.84	2243253.91		148	537818.65	2243687.98
74	536799.28	2243253.59		149	537835.46	2243690.93
75	536798.77	2243255.09		150	537839.31	2243691.64
151	537559,00	2243561,76				



Схема использования территории в период подготовки проекта межевания





Государственное бюджетное учреждение
Пермского края
«Центр технической инвентаризации и
кадастровой оценки
Пермского края»

ПРОЕКТ МЕЖЕВАНИЯ ТЕРРИТОРИИ

внесение изменений в проект межевания территории
кадастрового квартала №59:18:0470101,
расположенного по адресу Пермский край,
Добрянский городской округ,
д.Конец Гор

**Пояснительная записка
ТОМ 2
Материалы по обоснованию**

002-2021-ПМТ

2021



Государственное бюджетное учреждение Пермского края
«Центр технической инвентаризации и кадастровой оценки
Пермского края»

**ПРОЕКТ
МЕЖЕВАНИЯ ТЕРРИТОРИИ**

внесение изменений в проект межевания территории
кадастрового квартала №59:18:0470101,
расположенного по адресу Пермский край,
Добрянский городской округ,
д.Конец Гор

**Пояснительная записка
ТОМ 2
Материалы по обоснованию**

002-2021-ПМТ

Руководитель проекта



Сединина Л.Б.
2021 г.

2021



СОДЕРЖАНИЕ			
Раздел	Обозначение	Наименование	Стр.
	002-2021-ПМТ	Проект межевания. Пояснительная записка. Том 1. Материалы по обоснованию.	
1		Цель выполнения работ	4
2		Описание проектных решений	5
		Приложения	
		Экспликация земельных участков фактического землепользования	
		Экспликация образуемых и перераспределяемых земельных участков	
		Каталог координат красных линий	
		Схема использования территории в период подготовки проекта межевания 1:1000	Лист 1
	002-2021-ПМТ	Проект межевания. Пояснительная записка. Том 2. Материалы по обоснованию.	
1		Выводы	4
		Приложения	
		Каталог координат границ изменяемых, образуемых и перераспределяемых земельных участков	
		Чертеж межевания территории. 1:1000	Лист 2



1. ВЫВОДЫ:

Изменения по внесению изменений в проект межевания территории разработаны в границах территории кадастрового квартала №59:18:0470101.

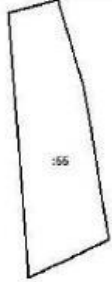


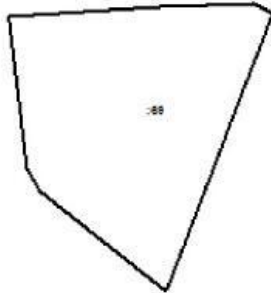
Границы и площади земельных участков установлены с учетом фактического землепользования, в соответствии с красными линиями, границами смежных земельных участков и исходя из границ ранее сформированных участков.


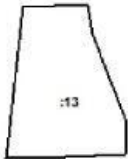
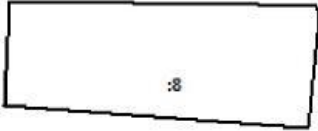


Целью разработки документации по внесению изменений в проект межевания территории кадастрового квартала 59:18:0470101 является уточнение местоположения границ земельных участков с кадастровыми номерами 59:18:0470101:150, 59:18:0470101:76, 59:18:0470101:77; исключение из утвержденного проекта межевания территории перераспределяемых земельных участков, чьи исходные земельные участки расположены в зоне культурного наследия, утвержденной приказом № СЭД-27-01-09-471 от 13.10.2014г. «Об установлении границ территории объекта археологического наследия – достопримечательного места «Конецгорское I, селище»»; исключение перераспределяемых земельных участков, чьи образуемые границы пересекают береговую полосу.

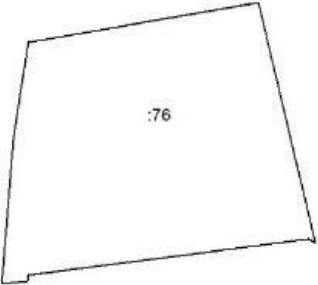
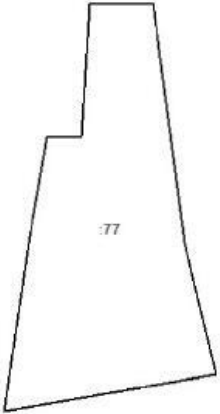
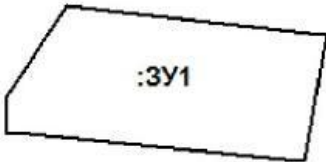
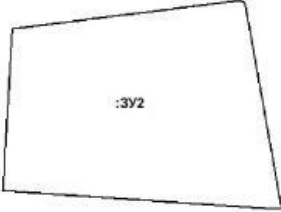
Реализация проектных решений включает в себя приведение сведений ЕГРН в соответствие фактическому использованию земельных участков на территории населенного пункта с учетом положений, установленных статьей 34 Градостроительного кодекса РФ.

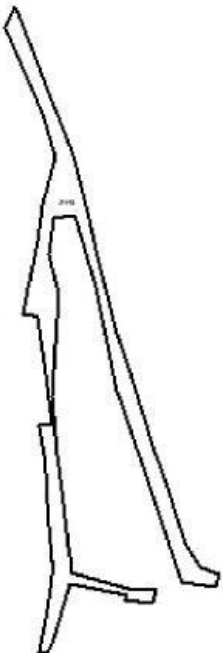
Настоящий проект обеспечивает равные права и возможности правообладателей земельных участков в соответствии с действующим законодательством.


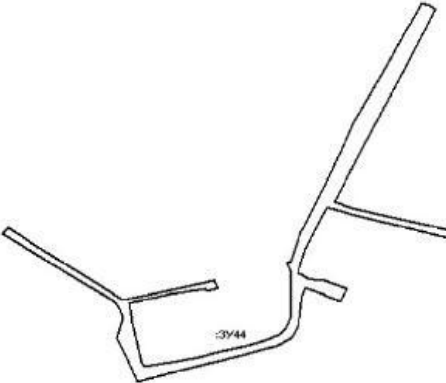
Приложение 4. Каталог координат границ изменяемых, образуемых и перераспределяемых земельных участков

№ участка на чертеже	№ точки	X	Y	схема участка
1	2	3	4	5
59:18:0470101:55	1	536743.01	2243170.32	
	2	536746.19	2243182.50	
	3	536744.95	2243182.83	
	4	536725.26	2243188.77	
	5	536716.76	2243190.31	
	6	536699.62	2243193.02	
	7	536686.84	2243195.04	
	8	536677.53	2243175.25	
59:18:0470101:143	1	537313.69	2243472.08	
	2	537318.29	2243485.78	
	3	537280.33	2243504.79	
	4	537275.21	2243495.62	
	5	537278.95	2243493.07	
	6	537277.67	2243479.22	
	7	537281.12	2243478.53	
59:18:0470101:75	1	537326.88	2243505.53	
	2	537335.14	2243523.25	
	3	537343.97	2243542.83	
	4	537344.77	2243544.82	
	5	537322.65	2243546.90	
	6	537314.24	2243545.82	
	7	537312.34	2243544.56	
	8	537295.20	2243518.98	
59:18:0470101:69	1	537347.02	2243548.99	
	2	537348.47	2243573.64	
	3	537349.12	2243588.97	
	4	537347.52	2243592.04	
	5	537302.05	2243574.73	
	6	537318.45	2243554.03	
	7	537322.20	2243551.96	
	8	537346.14	2243549.02	
	1	537347.02	2243548.99	
59:18:0470101:70	1	537372.11	2243546.02	
	2	537373.32	2243570.52	

	3	537371.46	2243573.80		
	4	537369.15	2243596.83		
	5	537367.57	2243601.00		
	6	537366.87	2243606.02		
	7	537348.81	2243599.25		
	8	537347.11	2243597.45		
	9	537346.13	2243594.75		
	10	537349.12	2243588.97		
	11	537348.47	2243573.64		
	12	537347.03	2243548.99		
	13	537352.73	2243548.46		
59:18:0470101:13	1	537372.11	2243546.02		
	1	537649.32	2243566.34		
	2	537649.81	2243580.30		
	3	537643.36	2243581.27		
	4	537624.58	2243588.65		
	5	537617.29	2243588.52		
	6	537616.89	2243575.57		
	7	537616.55	2243562.57		
59:18:0470101:8	1	537649.32	2243566.34		
	1	537662.68	2243645.27		
	2	537662.13	2243685.84		
	3	537662.02	2243694.34		
	4	537661.95	2243695.51		
	5	537661.37	2243695.66		
	6	537660.19	2243696.00		
	7	537642.13	2243694.19		
	8	537642.18	2243693.83		
	9	537642.71	2243686.35		
	10	537645.68	2243644.37		
59:18:0470101:81	1	537662.68	2243645.27		
	1	537796.12	2243618.95		
	2	537796.61	2243625.66		
	3	537800.91	2243626.11		
	4	537799.76	2243634.94		
	5	537798.02	2243658.13		
	6	537795.05	2243683.15		
	7	537782.53	2243681.49		
	8	537785.36	2243618.00		
59:18:0470102:150	1	537796.12	2243618.95		
	1	536910.48	2243185.21		
	2	536857.10	2243225.79		
	3	536855.88	2243225.14		
	4	536850.46	2243222.32		
	5	536831.59	2243212.22		
	6	536830.63	2243211.72		
	7	536884.39	2243185.13		
	8	536899.43	2243176.85		

	9	536900.20	2243176.15	
	10	536900.46	2243176.04	
	11	536910.71	2243185.24	
	1	536910.48	2243185.21	
59:18:0470101:76	1	537501.83	2243540.96	
	2	537507.00	2243570.55	
	3	537476.09	2243577.91	
	4	537476.58	2243577.02	
	5	537471.95	2243540.95	
	6	537471.17	2243540.91	
	7	537470.82	2243537.67	
	8	537471.29	2243537.54	
	9	537471.90	2243537.59	
	10	537489.28	2243539.08	
59:18:0470101:77	1	537501.83	2243540.96	
	1	537558.83	2243552.96	
	2	537559.00	2243561.76	
	3	537525.36	2243566.18	
	4	537507.00	2243570.55	
	5	537501.83	2243540.96	
	6	537517.51	2243543.23	
	7	537526.31	2243544.53	
	8	537540.11	2243546.90	
	9	537540.31	2243551.72	
	1			
		537558.83	2243552.96	
:3Y1	1	537844.24	2243648.69	
	2	537839.39	2243691.13	
	3	537839.31	2243691.64	
	4	537835.46	2243690.93	
	5	537818.65	2243687.98	
	6	537818.73	2243687.35	
	7	537823.31	2243642.52	
	8	537823.31	2243638.81	
	9	537829.36	2243638.81	
	1	537844.24	2243648.69	
:3Y2	1	537471.95	2243540.95	
	2	537476.58	2243577.02	
	3	537476.09	2243577.91	
	4	537443.46	2243583.70	
	5	537443.50	2243582.90	
	6	537446.41	2243539.42	
	7	537471.17	2243540.91	
	1	537471.95	2243540.95	


:3У3	1	537933.42	2243677.38	
	2	537920.07	2243682.53	
	3	537893.21	2243692.88	
	4	537866.37	2243703.23	
	5	537857.70	2243706.57	
	6	537825.57	2243714.41	
	7	537814.17	2243717.19	
	8	537772.67	2243727.31	
	9	537763.47	2243730.28	
	10	537715.24	2243745.84	
	11	537704.49	2243749.31	
	12	537669.68	2243760.54	
	13	537658.52	2243767.39	
	14	537658.07	2243768.67	
	15	537655.02	2243777.33	
	16	537648.37	2243775.81	
	17	537650.45	2243758.85	
	18	537653.11	2243757.96	
	19	537669.09	2243752.83	
	20	537672.30	2243751.73	
	21	537693.47	2243744.45	
	22	537696.06	2243743.56	
	23	537717.05	2243736.53	
	24	537744.33	2243727.43	
	25	537796.29	2243716.90	
	26	537831.40	2243706.73	
	27	537829.42	2243696.15	
	28	537812.30	2243693.88	
	29	537792.64	2243698.56	
	30	537741.86	2243695.20	
	31	537713.78	2243697.69	
	32	537689.79	2243700.79	
	33	537668.24	2243703.58	
	34	537658.44	2243704.76	
	35	537655.39	2243705.26	
	36	537647.76	2243732.54	
	37	537646.61	2243746.00	
	38	537640.10	2243744.36	
	39	537642.18	2243731.17	
	40	537644.08	2243731.80	
	41	537649.76	2243703.96	
	42	537620.74	2243695.41	
	43	537615.84	2243692.86	
	44	537616.52	2243688.75	
	45	537628.56	2243691.14	
	46	537642.13	2243694.19	
	47	537660.19	2243696.00	
	48	537661.37	2243695.66	
	49	537661.95	2243695.51	
	50	537670.21	2243694.86	
	51	537678.40	2243694.16	
	52	537689.69	2243693.26	

	53	537695.94	2243693.05	
	54	537695.95	2243692.76	
	55	537713.36	2243691.43	
	56	537727.04	2243688.77	
	57	537727.49	2243688.55	
	58	537727.67	2243692.51	
	59	537727.81	2243695.51	
	60	537753.02	2243692.22	
	61	537769.72	2243689.99	
	62	537781.33	2243688.58	
	63	537781.83	2243685.62	
	64	537782.53	2243681.49	
	65	537795.05	2243683.15	
	66	537818.65	2243687.98	
	67	537835.46	2243690.93	
	68	537839.31	2243691.64	
	69	537859.49	2243696.73	
	70	537880.74	2243690.88	
	71	537922.95	2243672.39	
	1	537933.42	2243677.38	
:3У4	1	537525.36	2243566.18	
	2	537527.75	2243572.66	
	3	537505.62	2243577.01	
	4	537477.22	2243582.54	
	5	537476.94	2243583.28	
	6	537443.10	2243589.55	
	7	537443.46	2243583.70	
	8	537476.09	2243577.91	
	9	537507.00	2243570.55	
	1	537525.36	2243566.18	
:3У5	1	536822.91	2243103.60	
	2	536821.43	2243105.94	
	3	536819.09	2243109.62	
	4	536815.50	2243114.93	
	5	536813.60	2243118.03	
	6	536812.46	2243119.90	
	7	536808.19	2243126.45	
	8	536799.58	2243140.56	
	9	536785.44	2243163.28	
	10	536791.38	2243190.82	
	11	536795.43	2243210.21	
	12	536795.37	2243210.77	
	13	536795.09	2243210.82	
	14	536795.00	2243210.81	
	15	536791.43	2243212.16	
	16	536790.25	2243206.96	
	17	536791.12	2243205.36	
	18	536788.49	2243187.72	
	19	536783.50	2243166.16	
	20	536773.82	2243168.08	



21	536753.07	2243172.58
22	536750.96	2243174.26
23	536753.60	2243191.23
24	536755.66	2243202.37
25	536758.15	2243212.15
26	536761.44	2243226.68
27	536761.54	2243226.98
28	536763.53	2243234.19
29	536765.03	2243239.01
30	536767.49	2243243.38
31	536769.00	2243245.35
32	536771.08	2243247.12
33	536777.63	2243249.93
34	536790.20	2243249.95
35	536795.96	2243249.84
36	536800.36	2243249.76
37	536800.39	2243249.14
38	536804.26	2243247.67
39	536805.37	2243249.83
40	536820.26	2243254.65
41	536823.56	2243256.60
42	536840.10	2243265.21
43	536872.27	2243279.89
44	536875.03	2243281.50
45	536875.09	2243281.37
46	536905.29	2243298.38
47	536924.06	2243308.55
48	536924.95	2243309.14
49	536928.34	2243311.14
50	536935.72	2243315.35
51	536939.39	2243316.97
52	536938.04	2243321.27
53	536936.01	2243324.44
54	536924.21	2243318.24
55	536903.50	2243307.35
56	536868.46	2243288.89
57	536836.87	2243272.41
58	536836.21	2243272.43
59	536833.15	2243281.77
60	536828.06	2243301.70
61	536823.58	2243323.57
62	536821.45	2243331.80
63	536817.35	2243330.95
64	536817.94	2243328.62
65	536818.27	2243328.03
66	536821.25	2243315.47
67	536829.91	2243281.20
68	536831.38	2243275.69
69	536832.78	2243269.87
70	536832.72	2243268.36
71	536830.07	2243266.88
72	536814.32	2243258.66



	73	536811.69	2243257.54	
	74	536801.84	2243253.91	
	75	536799.28	2243253.59	
	76	536798.77	2243255.08	
	77	536796.36	2243259.15	
	78	536795.51	2243264.17	
	79	536795.21	2243267.28	
	80	536791.20	2243278.91	
	81	536784.99	2243275.09	
	82	536787.08	2243269.24	
	83	536788.46	2243266.35	
	84	536790.65	2243260.35	
	85	536791.64	2243257.16	
	86	536787.32	2243255.51	
	87	536784.36	2243255.25	
	88	536775.72	2243254.34	
	89	536774.59	2243254.25	
	90	536773.03	2243254.19	
	91	536771.97	2243253.87	
	92	536766.69	2243250.71	
	93	536765.09	2243249.51	
	94	536761.29	2243242.64	
	95	536759.70	2243236.02	
	96	536756.54	2243224.71	
	97	536752.81	2243210.15	
	98	536751.75	2243205.22	
	99	536747.53	2243188.56	
	100	536746.19	2243182.50	
	101	536743.01	2243170.32	
	102	536752.31	2243166.24	
	103	536765.49	2243160.05	
	104	536776.20	2243163.25	
	105	536781.40	2243161.00	
	106	536784.00	2243158.76	
	107	536786.31	2243155.93	
	108	536794.01	2243143.02	
	109	536819.66	2243100.92	
	1	536822.91	2243103.60	
:3У6	1	537313.69	2243472.08	
	2	537318.29	2243485.78	
	3	537280.33	2243504.79	
	4	537274.46	2243507.73	
	5	537273.20	2243505.62	
	6	537267.40	2243500.96	
	7	537275.21	2243495.62	
	8	537278.95	2243493.07	
	9	537277.67	2243479.22	
	1	537313.69	2243472.08	



Чертеж межевания территории

